
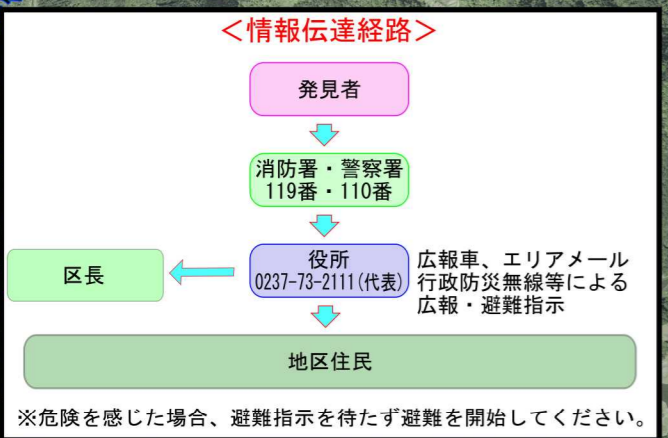


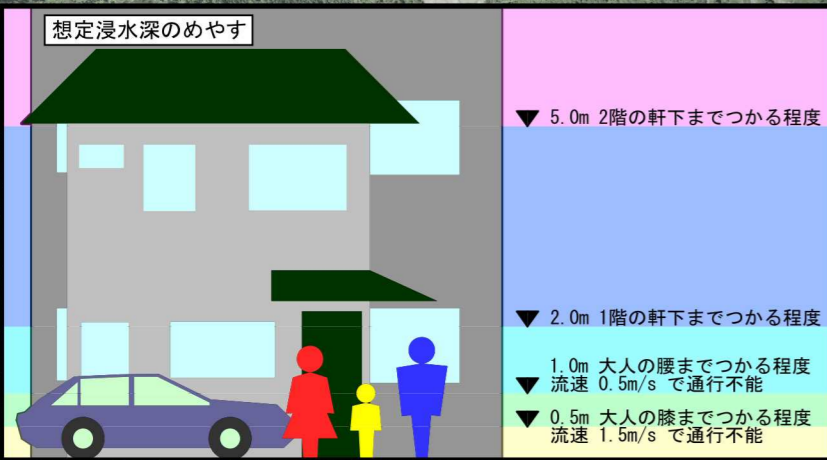
平田ため池ハザードマップ



- 凡例**
- 到達時間**
- 5分後
 - 10分後
 - 20分後
 - 30分後
- 流速**
- 0.5m/sを超える
 - 1.5m/sを超える
- 最大水深**
- 0.5m未満
 - 1.0m未満
 - 2.0m未満
 - 5.0m未満
 - 5.0m以上
- 避難所**
- 地区避難所
- 避難経路**
- 避難経路
 - 注意箇所

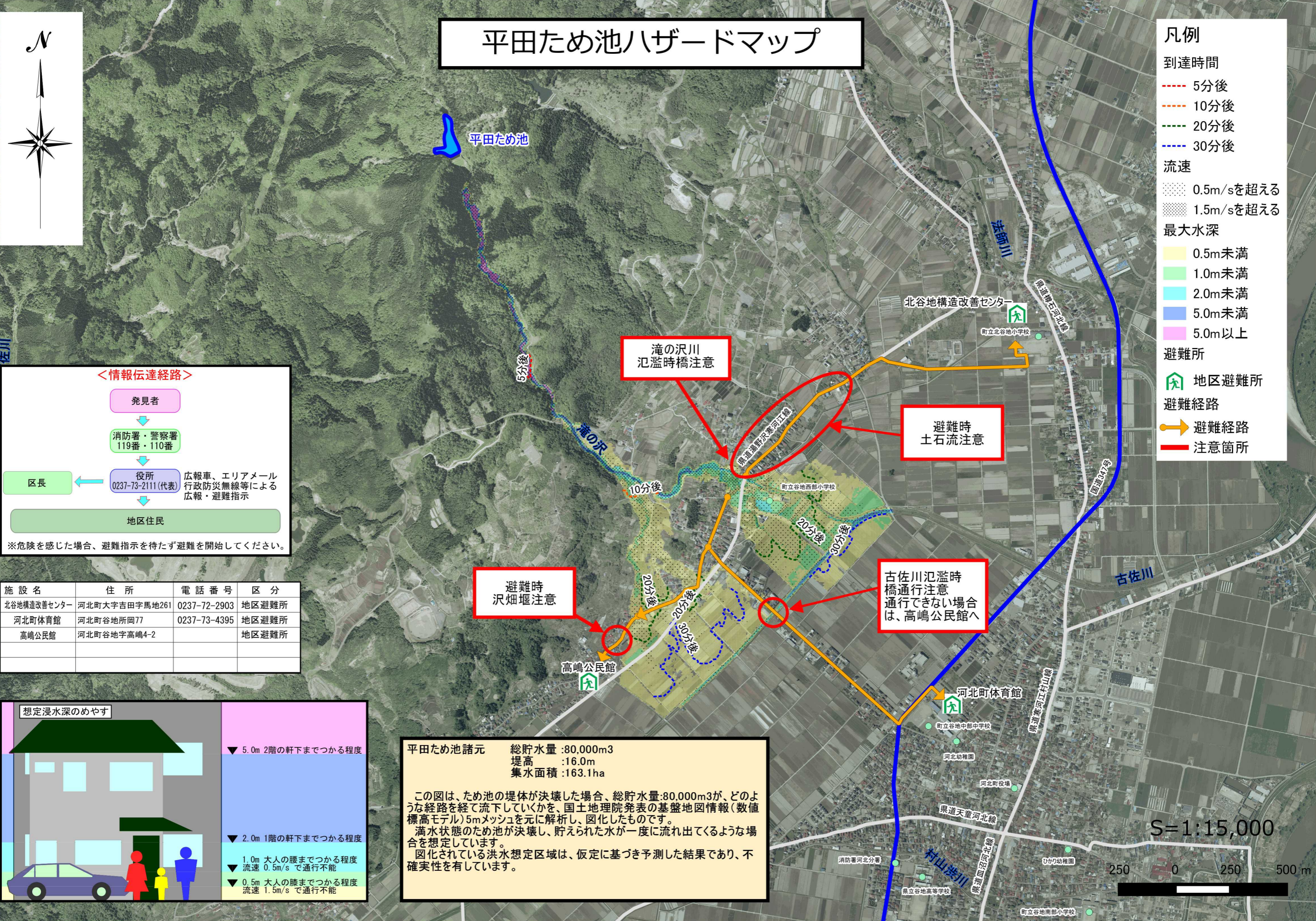


施設名	住所	電話番号	区分
北谷地構造改善センター	河北町大字吉田字馬地261	0237-72-2903	地区避難所
河北町体育館	河北町谷地所岡77	0237-73-4395	地区避難所
高嶋公民館	河北町谷地字高嶋4-2		地区避難所



平田ため池諸元 総貯水量 :80,000m³
 堤高 :16.0m
 集水面積 :163.1ha

この図は、ため池の堤体が決壊した場合、総貯水量:80,000m³が、どのような経路を経て流下していくかを、国土地理院発表の基盤地図情報(数値標高モデル)5mメッシュを元に解析し、図化したものです。
 満水状態のため池が決壊し、貯えられた水が一度に流れ出てくるような場合を想定しています。
 図化されている洪水想定区域は、仮定に基づき予測した結果であり、不確実性を有しています。



S=1:15,000

250 0 250 500 m